



Comunità degli italiani di San Lorenzo – Babici

**Alla scoperta del
nostro territorio
2019/ 2020/ 2021**



**Alla scoperta del
nostro territorio
2019/ 2020/ 2021**



**Babici
Lacoti
Cuscieti
Dolinzi
Babici**

1a uscita / 20 ottobre 2019



Perimeter ?

4,057.54 m ▼

Area

832,841.79 m²

Babici



**Vecchia spina che si trova nei campi tra Zacchigni
e Lacoti**




I bambini indicano il Bosco Grande



Paese di Cuscieti – abbeveratoio, in disuso



Paese di Dolinzi – vecchia stalla, in disuso



**Potocine (Val Buso)
Punta Finida (p.ta
San Giovanni)
S. Giovanni della
Cornetta
Pozzo Finida**

2a uscita / 10 novembre 2019



Perimeter ⓘ

2,416.43 m ▾

Area

171,219.71 m² ▾



Val Buso (Potocine/ Potozzine)



Spiaggia in direzione di punta Finida




Punta Finida – molo



Chiesa di S. Giovanni della Cornetta
chiesa medievale, ricostruita nel 1400 e 1832



Pozzo Finida



Babici
Scrignari
Dubich
Canalich/ Canal
Dolinzi
Semari
Starina

3a uscita/ 20 ottobre 2020



Perimeter ?

4,570.13 m ▾

Area

745,785.95 m² ▾



Vecchia spina – Babici



**Babici nelle distanze – visti da
Dubich**



Dolinzi – croxiera (vicino al capitel di Sant'Antonio)



Strada da Semari verso Canal



**Abbevaretoio per animali selvatici –
Babici (bosco dietro il Dom)**



**Spina
Bosco Grande
Giubba
S. Pellegrino**

4a uscita / 26 settembre 2021





Seghetto e tenuta dei de Franceschi



Pausa merenda a Giubba



Zona pick nick a San Pellegrino



Chiesetta di S. Pellegino, secolo XI



**Umago
Via Garibaldi
(Palazzo comunale)
Cisterna
Corte delle Ore
Diga
Piazza 1° maggio**

**5a uscita / 24 ottobre 2021
Settimana della lingua italiana**



Luka Umag

Distance ?


1,644.88 m

Trg Slobode -
Piazza della Libertà

Aquavision, Umag

Muzej Grada Umaga
Temporarily closed

Crkva Uznesenja
DMarije





**Via Garibaldi – Palazzo comunale
Sulle tracce di Dante – teatro all'aperto**



Cisterna a fianco della chiesa parrocchiale



Diga



Piazza 1° maggio



**Valle San Lorenzo
(Slanic)
Val Canova
Punta Comune**

**- i dinosauri nel
nostro territorio**

6a uscita / 14 novembre 2021



Lovrečica

Perimeter ?

4,786.54 m ▾


Radini

Area

113,180.97 m² ▾

Park Umag

Camping Park Umag





Impronta del teropode (circa 95 milioni di anni fa)



**Resti di mura di epoca romana
(cisterna per l'acqua)**




Crebei - molo e pali per le reti



**Campeggio Ladin gaj – vista verso
punta Comune**



punta Comune – impronta sauropod



**Parenzana –
Piemonte
Antonzi**

7a uscita/ 12 dicembre 2021

Završje,
Groznjan

Antonci

Perimeter ?

4,211.82 m ▾

Area

185,838.63 m² ▾





Parenzana – Piemonte



Parenzana – Piemonte



Parenzana – viadotto Piemonte 1



Antonzi – promontorio



Indicazione del chilometraggio



**Antonzi – capitel all'uscita dal
paese**



**Grazie
dell'attenzione
e buone feste!**

**Comunità degli
italiani di
San Lorenzo –
Babici**

**Alla scoperta del
nostro territorio
2019/ 2020/ 2021**

